

Republik Österreich
Republic of Austria

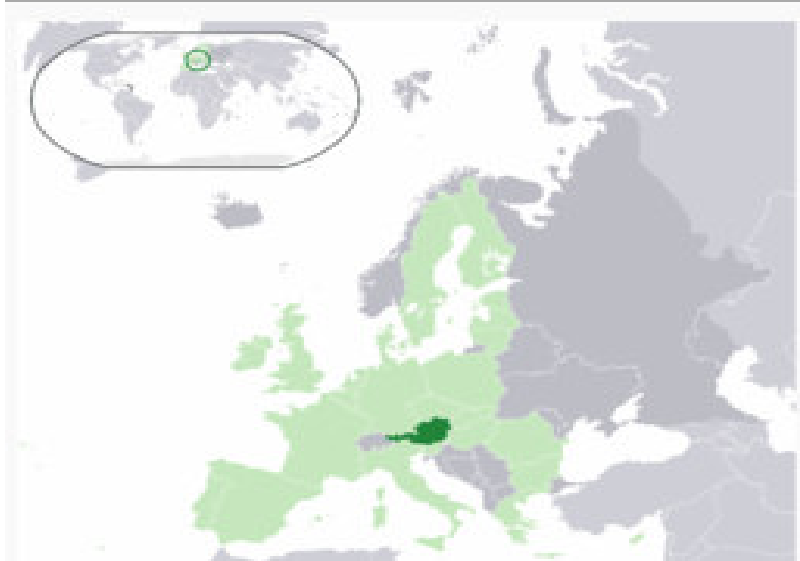


Flag








Coat of arms

Anthem: *Land der Berge, Land am Strome* (German)
Land of Mountains, Land on the River



Avstrija



- **Herbert von Karajan**
- **Johann Strauss**
- **Wolfgang Amadeus Mozart**
- **Arnold Alois Schwarzenegger**
- **Smučarji, skakalci**

Države članice EU

Austria



Članstvo v EU: 1995

Politična ureditev: zvezna republika

Glavno mesto: Dunaj

Površina: 83 858 km²

Prebivalstvo: 8,3 milijona

Denarna enota: evro

Poslušajte uradni jezik EU:

Nemščina



Na zahodnem in južnem delu države se raztezajo Alpe, na vzhodu Podonavje, kjer leži tudi Dunaj.

Avstrija je bila pred prvo svetovno vojno središče velikega cesarstva, ki je dolga stoletja obsegalo večino srednje Evrope. Danes je Avstrija zvezna republika devetih dežel.

Na Dunaju imajo sedež številne mednarodne organizacije, denimo Sekretariat Organizacije za varnost in sodelovanje v Evropi, Mednarodna agencija za atomsko energijo in Organizacija izvoznic nafte.

Avstrijski parlament je dvodomen. Državni zbor ali Nationalrat ima 183 poslancev, ki jih na neposrednih volitvah izvolijo za štiri leta. Zgornji dom je zvezni svet ali Bundesrat z 62 predstavniki vseh deželnih zborov, ki imajo štiriletni ali šestletni mandat.








Avstrija se ponaša z bogato kulturno dediščino. Med skladatelji ima posebno mesto Wolfgang Amadeus Mozart, vendar je zelo priljubljena tudi glasba Franza Schuberta. Področje filozofije sta zaznamovala Sigmund Freud, ki s svojimi spisi še naprej buri duhove, in Ludwig Wittgenstein, eden najpomembnejših mislecev 20. stoletja. V slikarstvu zbuja občudovanje dela Gustava Klimta.

Avstrijsko gospodarstvo temelji na industriji in kmetijstvu, pomemben vir prihodkov je tudi turizem.






Avstrijski kuhinji sta dunajski zrezek in jabolčni štrudelj prinesla mednarodni sloves.

1. Nastanek današnje države

- Avstrijo sestavlja 8 zveznih dežel in Dunaj. (atlas).
- Nastala je po 1. svetovni vojni iz nemškega dela razpadle A-O monarhije.
- Leta 1938 si jo je priključila nacistična Nemčija, l. 1945 pa je bila vzpostavljena kot samostojna država.



Napišite slovenska imena za avstrijske zvezne dežele.



**Zvezna
dežela**

**Glavno
mesto**

Površina

**Štev.
preb.**

	Burgenland	Eisenstadt	280.257	3.965
	Kärnten	Klagenfurt am Wörthersee	560.407	9.536
	Niederösterreich	St. Pölten	1.589.580	19.178
	Oberösterreich	Linz	1.405.674	11.982
	Salzburg	Salzburg	529.574	7.154
	Steiermark	Graz	1.203.918	16.392
	Tirol	Innsbruck	700.427	12.648
	Vorarlberg	Bregenz	364.940	2.601
	Wien	Wien	1.664.146	415

Stand Jänner 2007 – Daten von Statistik Austria^[4]



- V njej je ostal slovenski del Koroške, ki je bila po plebiscitu 10. 10. 1920 priključena Avstriji.
- Z državno pogodbo l. 1955 se je Avstrija zavezala, da bo narodnostnim manjšinam zagotovila njihove pravice – za Slovence še ni zadovoljivo rešeno.

Die Abstimmungsgebiete in Kärnten.


Stimmberechtigt ist, ohne Unterschied des Geschlechtes, wer folgenden 3 Bedingungen entspricht:

- 1.) vollendetes 20. Lebensjahr am 1. Jänner 1919
- 2.) ständiger Wohnsitz am 1. Jänner 1919 in der Zone, in der die Volksabstimmung stattfindet
- 3.) Geburt in der genannten Zone oder ständiger Wohnsitz seit wenigstens 1. Jänner 1912 oder Zuständigkeit dortselbst.




2. Avstrija je predvsem alpska država

- Večino Avstrije zavzemajo **Vzhodne Alpe**, ki se proti vzhodu znižujejo v obrobje **Panonske kotline**.
- V severnem pasu so **Severne Apneniške Alpe**, v osredju in na jugu pa so **Osrednje Alpe**, ki se najvišje dvignejo v **Visokih Turah** z Grossglocknerjem 3798 m.




- Na jugu loči Osrednje od **Južnih Apneniških Alp dravska gorska skupina** z Ziljskimi, Karnijskimi Alpami in Karavankami.
- Alpski svet je prepreden s številnimi ozkimi prečnimi in podolžnimi dolinami (Inn, Enns, Mura, Drava z Ziljo). Ravni svet je le v Celovški kotlini – Vrbsko jezero.




- Na primeru Vrbskega jezera razmislite o pozitivnih in negativnih učinkih turizma!

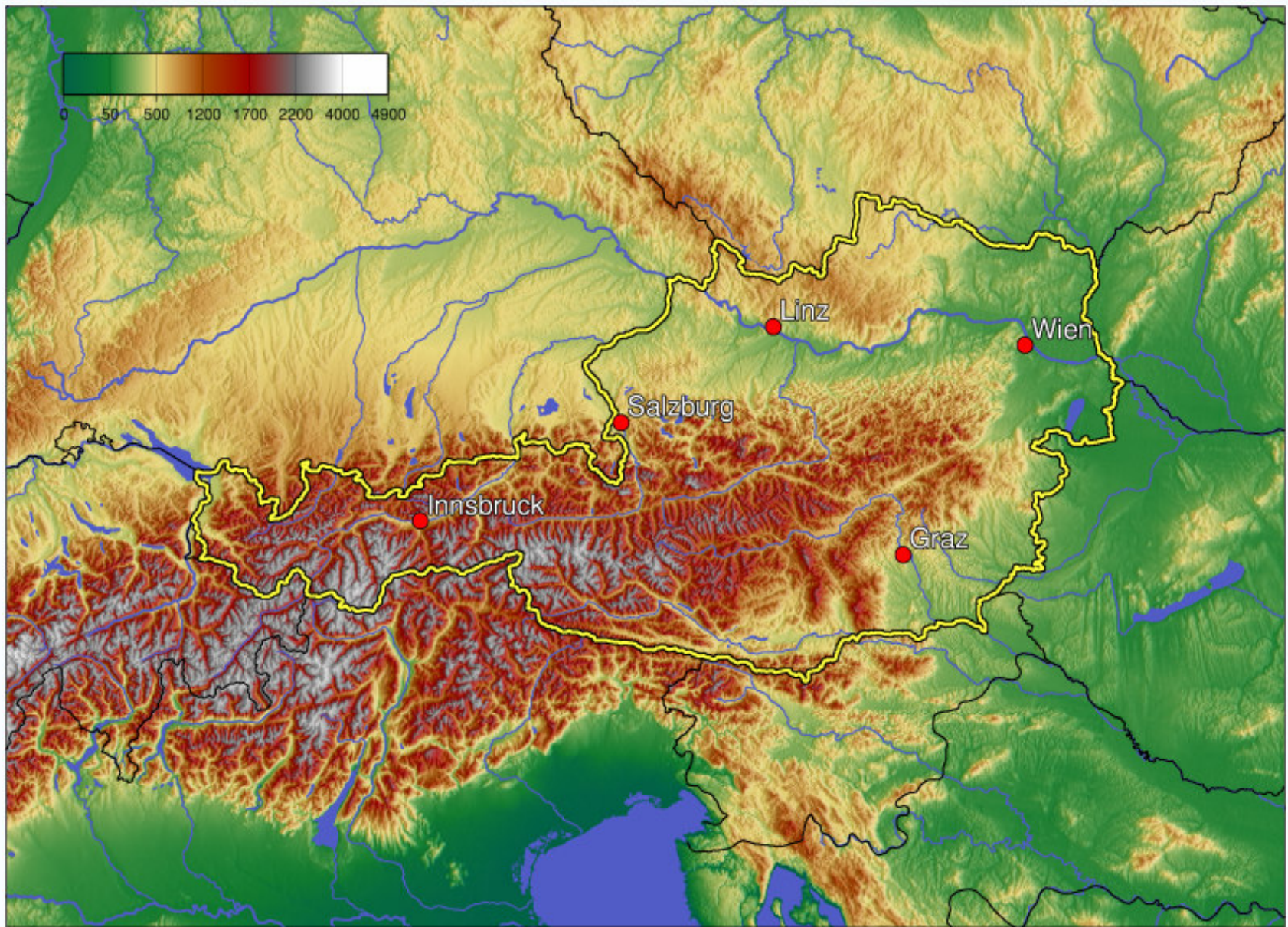
- ---





- Panonsko obrobje je deloma terciarno gričevje, ki je najobsežnejše v Dunajski kotlini, na Gradiščanskem in na Štajerskem. V Podonavju na severu obsega še ravnino in pretežno gričevnat svet avstrijskega podgorja, ki se severno od Donave dviguje v hercinsko sredogorje.



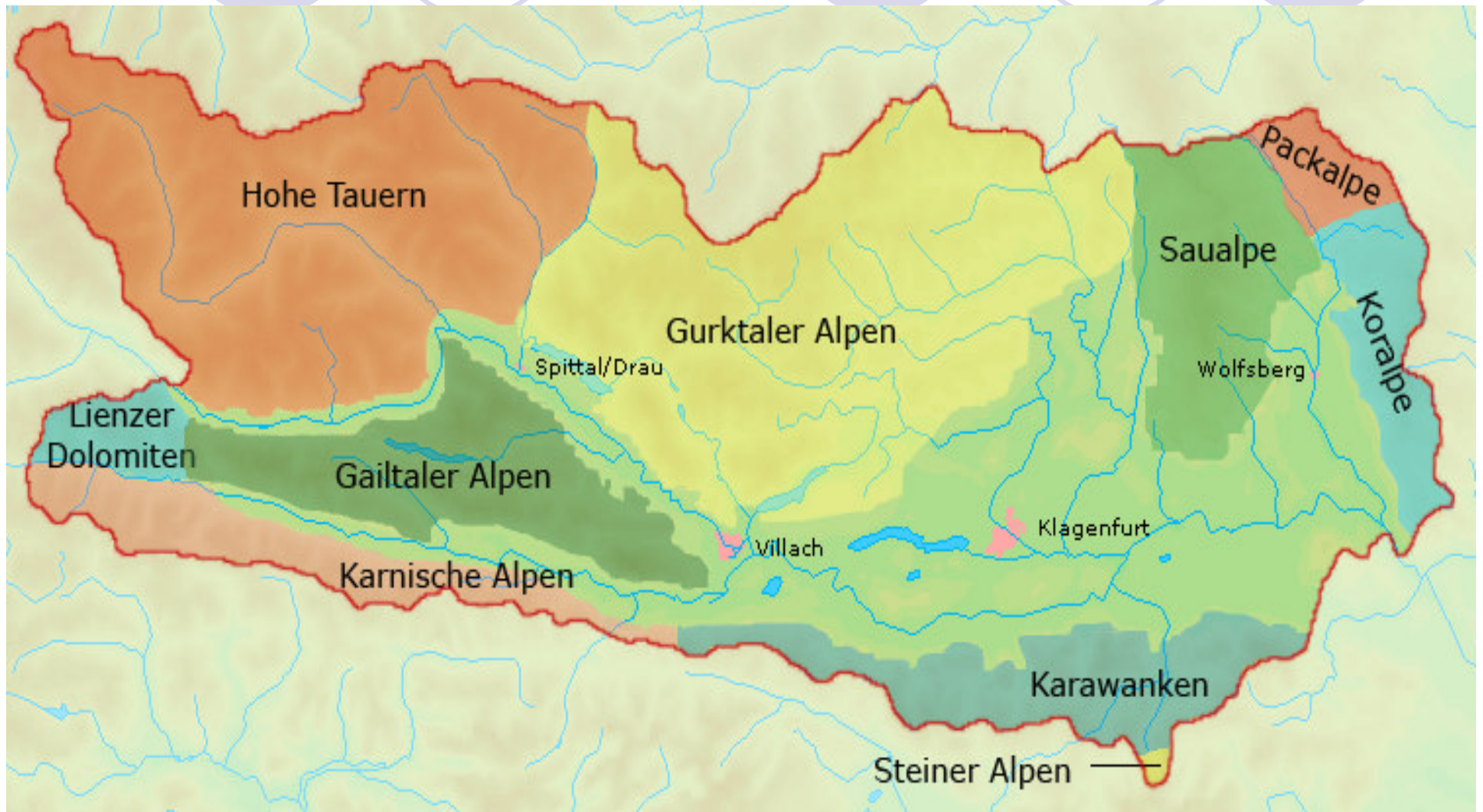


Avstrijska Koroška



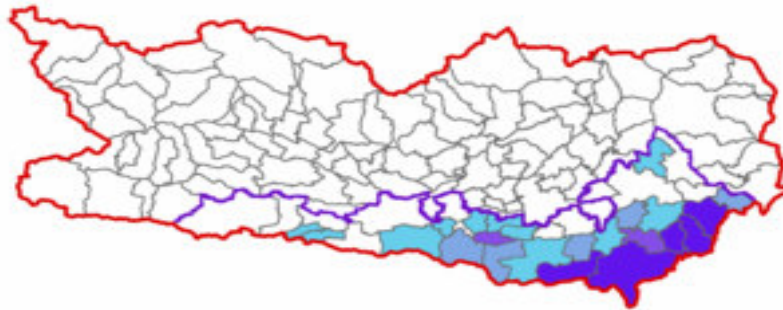


Koroška

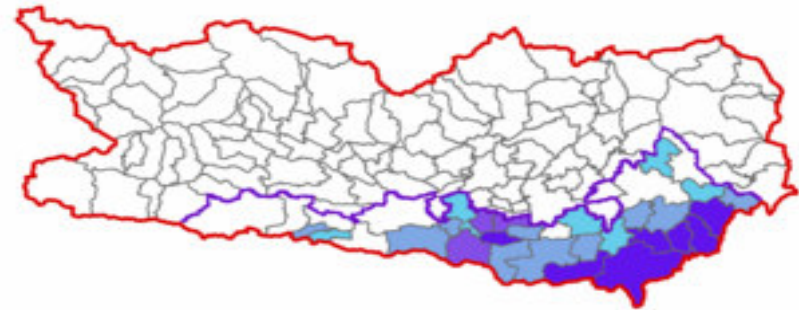


Slovensko prebivalstvo na Koroškem

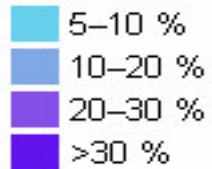
Volkszählung 2001








Volkszählung 1971

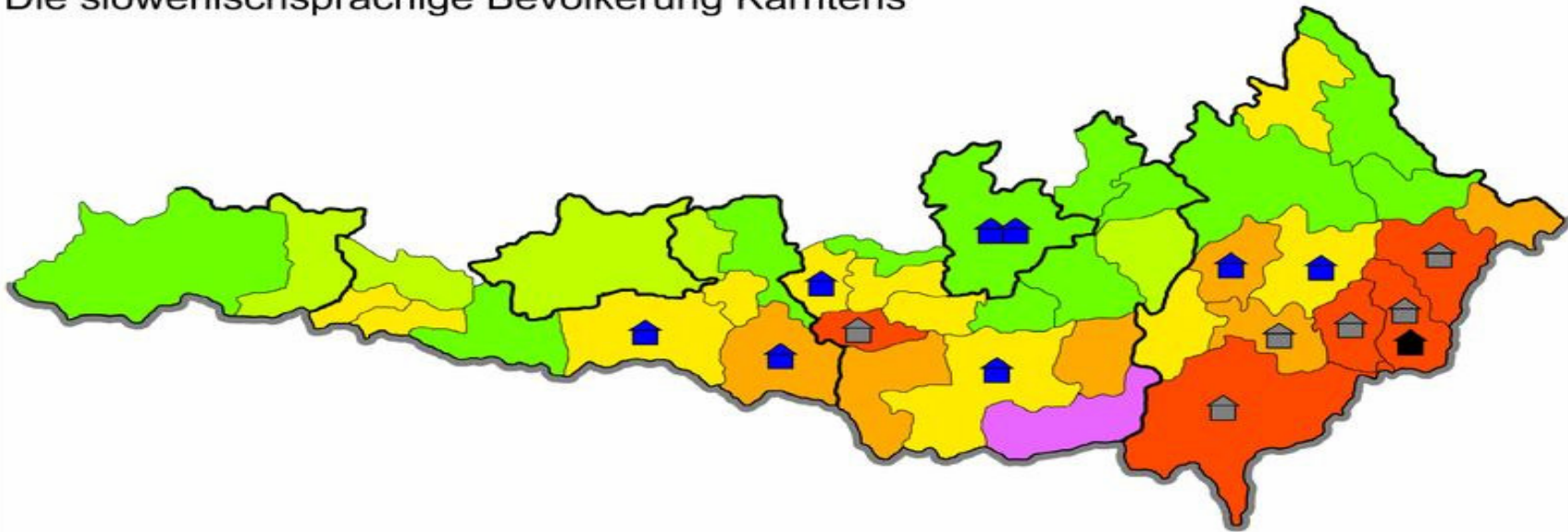


Farblegende:





Die slowenischsprachige Bevölkerung Kärntens



Anteil der slowenischsprachigen Österreicher an der österreichischen Gesamtbevölkerung 2001 (in %)



Zweisprachige Kinderbetreuung in Kärnten Stand 2003 (Deutsch/Slowenisch)



Privater Kindergarten



Kindergarten-gruppe



Privater Kinderhort

— Gemeindegrenze

— Bezirksgrenze

— Staatsgrenze

Maßstab
1 : 950 000


1 cm = 9,5 km

Karteneditor:
Michael Kranewitter

Daten: Statistik Austria, Demokratiezentrum



Landtagswahl in Kärnten 2004



Landtag
(36 Mitglieder)



Landesregierung (7 Mitglieder)



FPÖ/BZÖ*
16 (± 0)
42,4 % (+0,3)



SPÖ
14 (+ 2)
38,4 % (+5,5)



ÖVP
4 (- 4)
11,6 % (-9,1)



GRÜNE
2 (± 0)
6,7 % (+2,8)

* Als FPÖ angetreten, nach der Spaltung sind die meisten Mandatare zum BZÖ übergetreten.